


# OBSERVATORI TERRITORIAL DE CULLERA

NEWSLETTER TRIMESTRAL

## Càtedra Ciutat de Cullera



### En este número

**Anàlisi del nivell educatiu de Cullera**

**Fidelitat i perfil del visitant en Cullera**

**Calitat del litoral en Cullera**

IIDL: Sede UVEG: C/ Serpis, núm. 29, Edificio de Institutos 4º  
46022 - València

Correo: [catedracullera@uv.es](mailto:catedracullera@uv.es)



CÀTEDRA CIUTAT DE CULLERA



# Anàlisi del nivell educatiu de Cullera

## Nivell d'educació de la població de Cullera i les seues tipologies

Aquest indicador ens mostra el nombre d'institucions educatives que posseeix la ciutat de Cullera i el nivell educatiu que té la població censada de la Ciutat. Es tracta d'un indicador molt important degut a que actualment el mercat laboral s'està tornant molt competitiu i les empreses valoren molt més el nivell educatiu de cara a la contractació de personal. Per lo que és important analitzar aquest indicador per valorar el possible futur laboral del municipi.

	Analfabetos	Primarios	Secundarios	Superiores
1991	25,12%	40,20%	20,21%	5,38%
2001	14,80%	31,01%	43,86%	10,33%
2011	10,16%	20,22%	53,96%	15,66%
2021	9,89%	17,83%	46,75%	25,53%

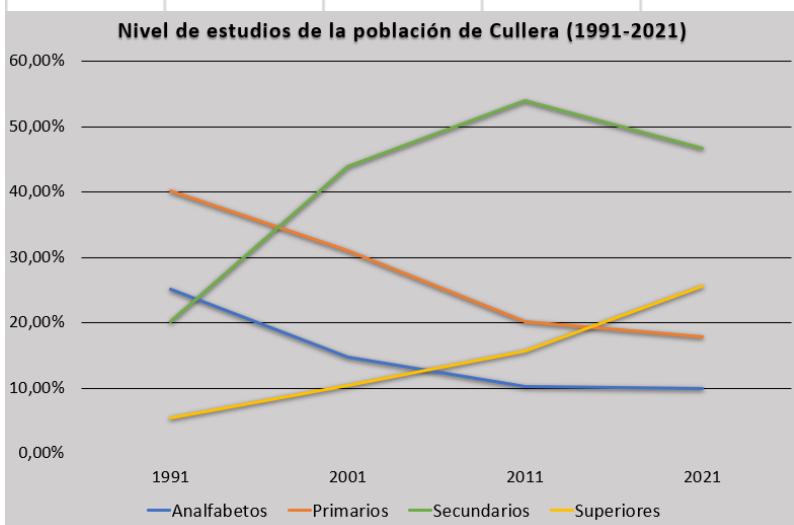


Figura 1 i 2: Nivell educatiu de Cullera (1991-2021). Font: Pla de Desenvolupament Turístic Intel·ligent de Cullera y IIDL.

En aquesta taula podem observar com en el període de 1991 a 2021 la incorporació de la població de Cullera al món educatiu ha augmentat considerablement, ja que en aquestes 30 anys ha disminuït d'un 25,12% a un 9,89% l'analfabetisme.

Podem apreciar també com cada vegada menys gent deixa els seus estudis en els nivells primaris ja que en aquest 20 anys ha disminuït d'un 40,20% a un 17,83% el percentatge de la població que sols té estudis primaris. També podem observar que mentre els estudis superiors han anat augmentant, en l'última dècada els secundaris han disminuït, i este fet s'explica perquè actualment la població vol seguir amb els seus estudis una vegada han acabat les seues ensenyances superiors degut a la gran competència laboral que hi ha hui en dia.

També es pot deure a que les administracions hui en dia donen més facilitats i més opcions per a que la població pugui continuar amb els seus estudis tant en beques com en augments de l'oferta universitària i de graus superiors.

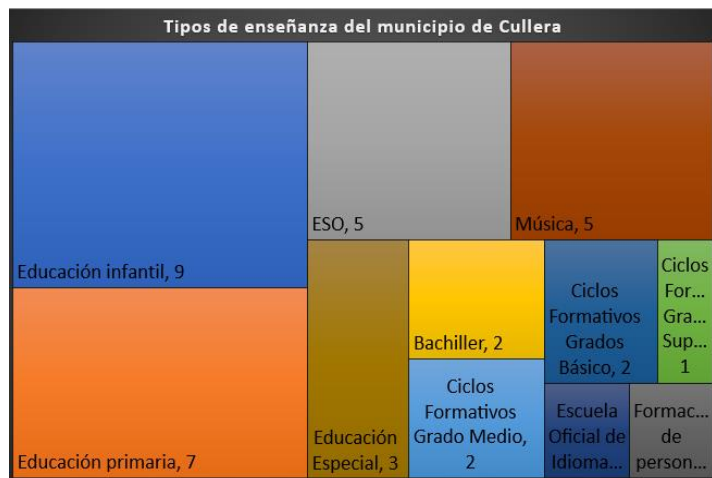


Figura 3: Tipologies de nivells educatius de Cullera. Font: Argos.Gva.

En aquest gràfic podem observar les diferents tipologies de nivell educatiu que posseeix la Ciutat de Cullera i en quants centres educatius els ofereixen.

Analitzant el gràfic podem veure que Cullera posseeix una gran varietat de nivells per al desenvolupament educatiu de la població, ja que no sols conta amb els nivells educatius comuns (Infantil/Primària/ESO/Batxillerat) sinó que també posseeix altres substitutius com els cicles formatius que degut a la gran demanda universitària que hi ha actualment s'està convertint en una gran oportunitat per aquelles persones que volen llaurar-se un bon futur laboral i tenen problemes per accedir a la universitat.

També conta amb altres nivells d'ensenyança complementaris com una escola oficial d'idiomes i cinc escoles de música.

Per últim, veiem que el municipi posseeix tres centres que implanten l'educació especial per a fomentar la inclusió educativa i laboral de les persones que sofreixen necessitats educatives especials o tenen algun tipus de discapacitat.

### IDEES PRINCIPALS:

- ✓ Descens de l'analfabetisme i el fracàs escolar en el municipi.
- ✓ Descens del nivell d'estudis secundaris que porta a un augment dels estudis superiors, lo que suposa una millor preparació per al món laboral.
- ✓ Gran varietat de les tipologies dels nivells educatius en els centres dels municipis.
- ✓ Foment de la inclusió laboral a persones amb necessitats especials o amb alguna discapacitat.

# Fidelitat i perfil del visitant en Cullera.

## Indicador rellevant:

### Fidelitat del turista

Aquest indicador mostra la freqüència amb la que els visitants arriben al municipi de Cullera en cada període de vacances. La informació obtinguda procedeix de la realització d'enquestes a turistes en Cullera. Amb un total de 100 enquestes realitzades, és possible aproximar-se al nivell de fidelitat que el turista té amb respecte al municipi. (Font: Enquestes a visitants arribats a Cullera).

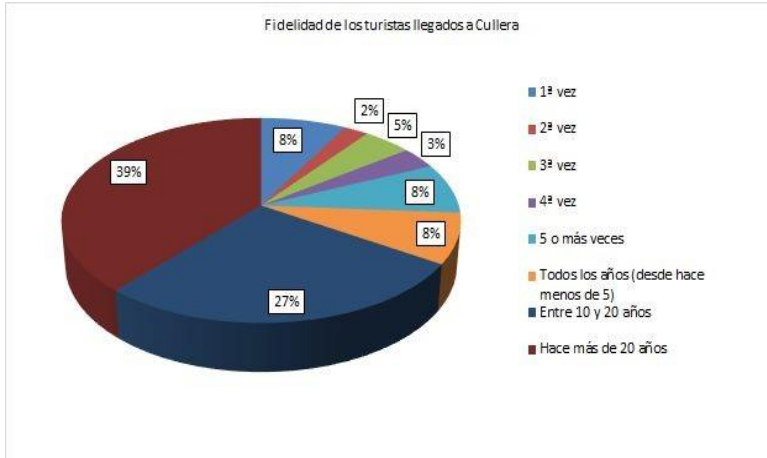


Figura 4. Fidelitat dels turistes arribats a Cullera. Font: Enquesta a visitants arribats a Cullera.

Aconseguir determinar la freqüència amb la que els visitants acudixen al municipi permet determinar quina és la relevància que este poseeix, amb respecte a la demanda turística. A més a més, pot considerarse com una variable d'especial rellevància, ja que otorga una aproximació sobre la seva realitat turística particular.

En primer lloc, d'acord amb el que mostra la Figura 1, és possible visualitzar com existeix un clar predomini de turistes (39%), els quals destaquen per visitar, periòdicament, el municipi desde fa més de 20 anys. Atenent a aquestes dades, se'ns atorga una determinada aproximació sobre el recorregut del territori com a destinació turística, i del nivell de fidelització dels seus visitants.

La segon variable de major importància que s'identifica, correspon a aquells visitants que han acudit al destí, cada any, en un període concret entre 10 y 20 anys. Tant esta variable, com la anterior, tendixen a reflectir la direcció que el turisme ha pres en Cullera, durant les últimes dècades. No obstant, amb l'objectiu de contrastar aquesta idea, es farà menció a una serie de dades relatives al perfil dels turistes entrevistats al municipi.

Reflectir que la resta de dades representades evoquen un municipi que es nutrix, principalment, de la fidelitat dels seus turistes. Turistes que destaquen per realitzar un turisme familiar i en companyia de amics, i que además reponen a una edat "avançada", donat que la seua edat mitjana és de 52 anys. A més a més, indicar que es tracta d'un turista nacional, encara que en ocasions també prové de països fora dels límits del territori espanyol.

Són molt pocs els turistes que destaquen a Cullera com un destí predilecte. Açò es deu a la gran distribució que es dona entre aquests que han visitat el territori 1ª, 2ª, 3ª o 5ª volta o més (destacar el cas dels turistes que acudixen a Cullera tots els anys, desde fa 5). Aquest ocupen el tercer lloc en el rànquing, amb una presència del 8%.



Figura 5. Edat dels visitants arribats a Cullera. Font: Enquesta a turistes arribats a Cullera.

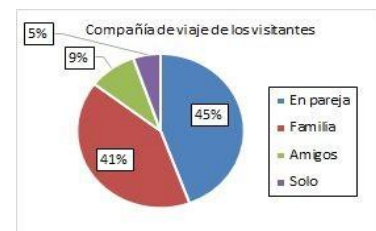


Figura 6. Companyia de viatges dels visitants. Font: Enquesta als turistes arribats a Cullera.



Figura 7. Residència habitual dels visitants. Font: Enquesta als visitants arribats a Cullera.

## PRINCIPALS IDEES:

- ✓ El turisme que es practica en Cullera destaca per la fidelitat dels visitants. Molts d'ells porten visitant el municipi més de 10 anys.
- ✓ La corrent turística present evidència un turisme encaminat cap a la tranquil·litat. Un turisme representatiu per la presència de turistes que viatgen amb els seus familiars i amics.
- ✓ Es fa referència a un turista experimentat, la edat mitjana dels quals supera els 50 anys, i que es mou per interessos relacionats amb el relax i benestar.

# Qualitat del litoral a Cullera

## Indicador Rellevant: Qualitat de les aigües i el servei a les platges

Un dels factors més rellevants per al desenvolupament d'una ciutat turística que presumisca de ser intel·ligent i sostenible, passa per comptar amb un front costaner i litoral de qualitat.

La gestió de la costa i la qualitat de l'agua del mar, són factors d'ordre diferencial que es presumeix com ineludibles per ser una ciutat competitiva dins del model turístic basat en una oferta dominada pel sol i la platja.



Figura 8. Front litoral i platges al municipi de Cullera.

Els 15 km de franja costera amb els que compta el municipi de Cullera, converteixen a la ciutat en una destinació turística de primer ordre. La naturalesa i la pròpia amplària de les platges és variat. Difereix sensiblement entre la zona nord i la part sud (junt a la desembocadura del riu Xúquer), sent més amples des d'esta divisió cap al nord degut tant a factors naturals com antròpics.

El front costaner avarca des de la platja del Mareny de Sant Llorenç fins la platja del Brosquil, incloent de nord a sud: la platja del Dosser, del Faro, los Olivos, Capblanc, del Racó, Sant Antoni, l'Escollera, Marenyet i l'Estany. Un total de 6 platges tenen el distintiu de Bandera Blava. Es tracta d'un reconeixement que atorga anualment la *Foundation for Environmental Education* a aquelles platges i ports esportius que compleixen amb una sèrie de requisits que garanteixen la seua qualitat en relació amb el medi ambient i un desenvolupament sostenible del turisme. Anotar en aquest sentit, que la qualitat de les aigües a Cullera és, en termes generals, excel·lent.

A més a més, les platges acrediten un servei turístic d'altres prestacions. Alguns d'aquests estan subjectes a certificats de qualitat. Destaca el segell de l'oficina Tourist-Info amb la "Q" de qualitat, a més de comptar amb el sistema de qualitat certificat (UNE-ISO 14785:2015). També s'ha obtingut el distintiu SICTED (Sistema Integral de Qualitat Turística en Destinacions).

L'any 2016, l'Ajuntament de Cullera va aprovar un Pla de Qualitat de Platges que procura els recursos necessaris per garantir la millora continua de seu front costaner.

### Zones de bany marítimes segons qualitat de l'aigua

Any	Excel·lent	Bona	Suficient	Insuficient	Total
2016	10	0	0	0	10
2017	10	0	0	0	10
2018	11	0	0	0	11
2019	11	0	0	0	11
2020	11	0	0	0	11

Any	Banderes blaves	Platges de Cullera	
		Platja	Banderes blaves
2017	6	Cap Blanc	Si
		El Dosel	Si
		El Marenyet	No
2018	6	L'estany	No
		Mareny de Sant Llorenç	No
2019	6	San Antoni	Si
		El Brosquil	No
2020	6	El Faro	Si
		El Racó	Si
2021	6	Los Olivos	Si
		PLATJA de la Escollera	No

Figures 9 y 10. Qualitat de les aigües de bany i banderes blaves.

### PRINCIPALS IDEES:

- ✓ Cullera compta amb 15 km de costa.
- ✓ Les aigües per al bany són de qualitat excel·lent.
- ✓ Sistemes de gestió i qualitat:
  - ✓ PLATJA FARO -- CERTIFICACIONS: Bandera Blava, EMAS, Qualitur, ISO 9001 y 14.001.
  - ✓ PLATJA LOS OLIVOS -- CERTIFICACIONS: Bandera Blava, EMAS, Qualitur, ISO 9001 y 14.001.
  - ✓ PLATJA CAP BLANC -- CERTIFICACIONS: Bandera Blava, EMAS, Qualitur, ISO 9001 y 14.001.
  - ✓ PLATJA DOSEL -- CERTIFICACIONS: Bandera Blava.
  - ✓ RACÓ -- CERTIFICACIONS: Bandera Blava, EMAS, Qualitur, ISO 9001 y 14.001.
  - ✓ PLATJA SAN ANTONIO -- CERTIFICACIONS: Bandera Blava, EMAS, Qualitur, ISO 9001 y 14001, y la norma "Q" de Qualitat Turística, recentment convertida a la norma UNE-EN ISO 187001:2008.
  - ✓ PLATJA ESCOLLERA -- CERTIFICACIONS: EMAS, Qualitur, ISO 9001 y 14.001.
- ✓ Existeix un Pla de Platges (2016).
- ✓ El 50 % de les platges del municipi estan adaptades a persones amb mobilitat reduïda.
- ✓ La platja del Dosser és la més segura d'Espanya ('National Geographic'). Està entre les 25 millors de tot l'Estat per mantenir la distància social.

# Utilitat, fonts i metodologia

## BLOC D'INDICADORS

- **SOCIAL, CULTURAL I ASSISTENCIAL**
- **ECONÒMIC**
- **AMBIENTAL I TERRITORIAL**

## TIPUS D'INDICADOR

- Desagregació de dades estadístiques d'escala o àmbit local, preferentment comparables, acudint a fonts oficials directes oferides per l'Ajuntament, o si escau a empreses subministradores de determinats serveis.
- Incorporació d'estadístiques bàsiques (INE, PECV), representades en forma de taules, gràfics de barres, histogrames, incloent-hi el càlcul elemental de taxes o índexs, quan es precise.
- Bateria d'indicadors adaptables a models de Pressió-Estat-Resposta (OCDE), Model-Flux-Qualitat (EPA-EAA), a més d'aquells recollits en l'Estudi de Diagnòstic Tècnic de Funcions Urbanes (projecte CIUMED), Estratègia Urbana de Desenvolupament Urbà Sostenible Integrat (EDUSI) i l'Agenda 2030 de Nacions Unides.
- Aquests indicadors serviran de base o de complement en la seua adaptació a altres plans, estudis i diagnòstics ad hoc; tots ells necessaris per a la correcta planificació o gestió municipal i del seu territori.

## PERIODICITAT

- Anual / Trimestral: Necessitat d'actualització periòdica en funció de la publicació de dades i estadístiques oficials.

## NOTES IMPORTANTS

- L'equip tècnic (IIDL-UEVG), no es fa responsable de la qualitat d'aquelles dades que no provenen dels diferents organismes i/o empreses de subministrament i de manera oficial.
- En cas de demostrar-se l'existència de dades manifestament errònies o contradictoris, es procedirà a la seua eliminació i/o correcció en la pròxima sèrie o publicació.
- Existeixen altres dades d'utilitat estadística municipalitzada que han sigut descartats per la seua falta de sistematització. No obstant això, aquest tipus d'informació ha de ser tinguda en compte per a millorar la interpretació completa de la realitat local de la ciutat de Cullera.

## CRÈDITS

### Direcció

Adrián Ferrandis Martínez

### Coordinació Tècnica

Álvaro Torres Puche

### Línia de col·laboració ambiental

Mari Carmen Marqués

José Vte Sánchez Cabrera

### Línia de col·laboració social

Josep Vicent Pérez Cosín

Miguel Antequera Furió

### Línia de col·laboració econòmica

Adrián Ferrandis Martínez

Álvaro Torres Puche

Lizeth Hoyos Bautista

Dayana Esteve